



**COMUNE DI RECALE**  
Provincia di Caserta

**PIANO DI PROTEZIONE CIVILE COMUNALE**

NUM. ELABORATO  
2/10

DATA  
feb - 2021

Carta dei confini e della viabilità comunale








TIPO ELABORATO  Relazione  Grafico SCALA: 1:5000

COMMITTENTE  
Amministrazione del Comune di Recale

PROGETTISTA  
ing. Domenico Ianniello

PROT.

**LEGENDA**

-  Confini comunali
-  Strada extraurbana
-  Strada urbana
-  Ferrovia
-  Autostrada
-  Distributore di carburante
-  Stazione ferroviaria

